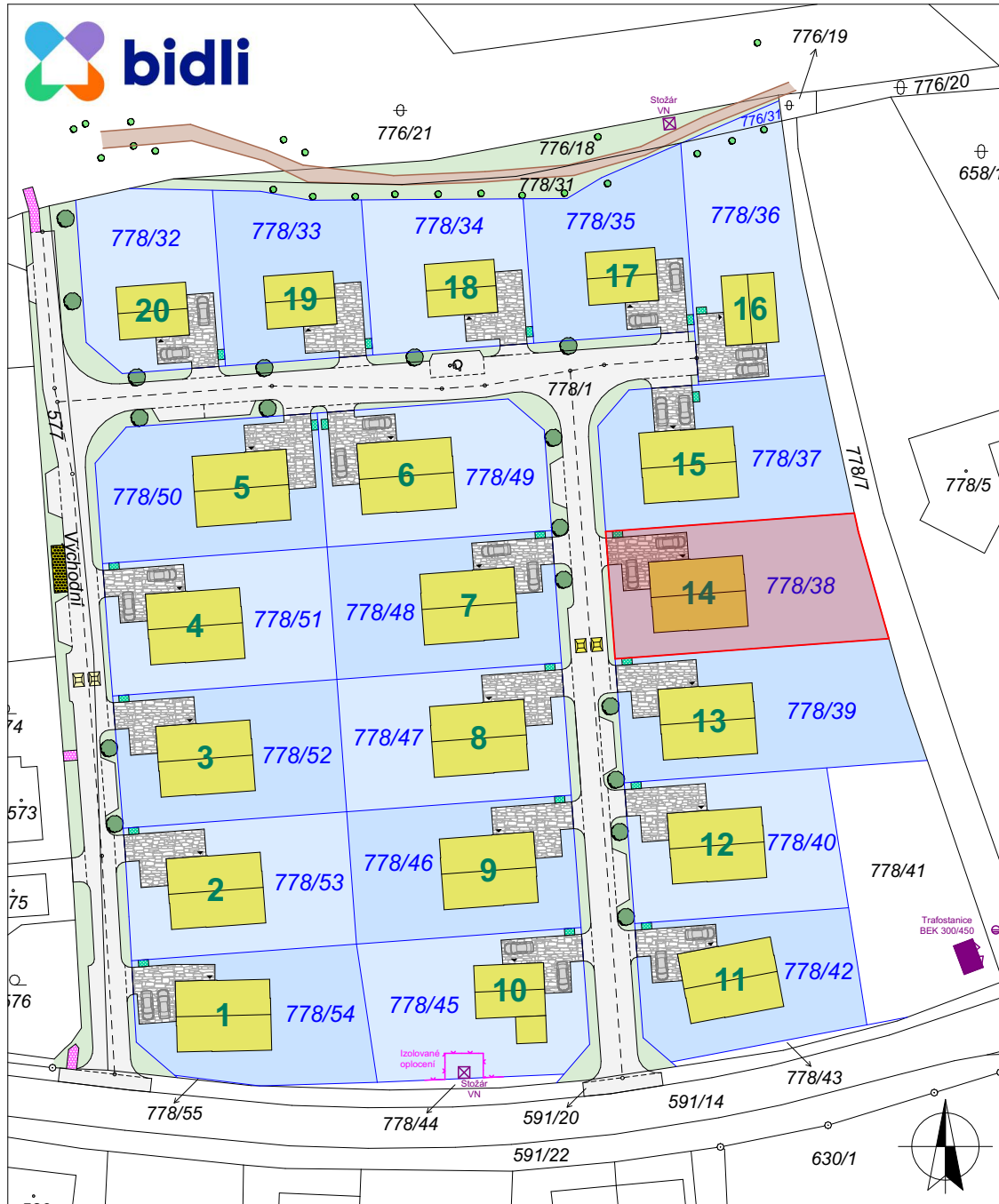


# DP Dýšina - stavební pozemek č. 14



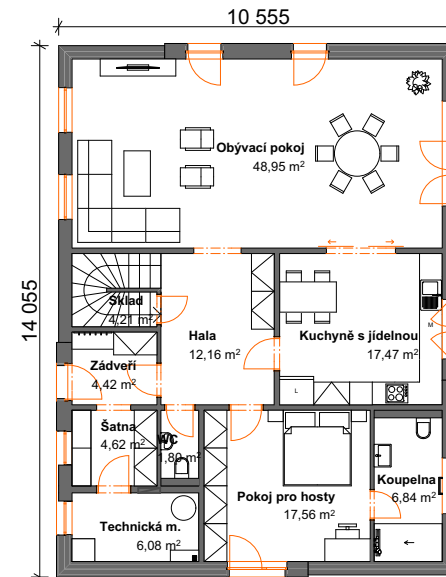
Stavební pozemek s vydaným SPOLEČNÝM STAVEBNÍM POVOLENÍM

Katastrální území: **Dýšina [634280]**  
 Parcelní číslo: **778/38**  
 Výměra pozemku: **739 m<sup>2</sup>**

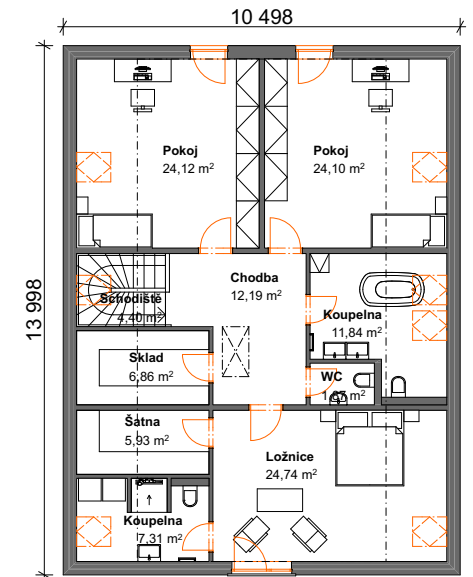
Na pozemku je povolena stavba rodinného domu:

Zastavěná plocha: **148,6 m<sup>2</sup>**  
 Podlahová plocha: **260,2 m<sup>2</sup>**  
 Podlaží: **1+podkroví**  
 Výška hřebene: **8,73 m**  
 Dispozice: **5+1**

1NP



2NP



POHLEDY

