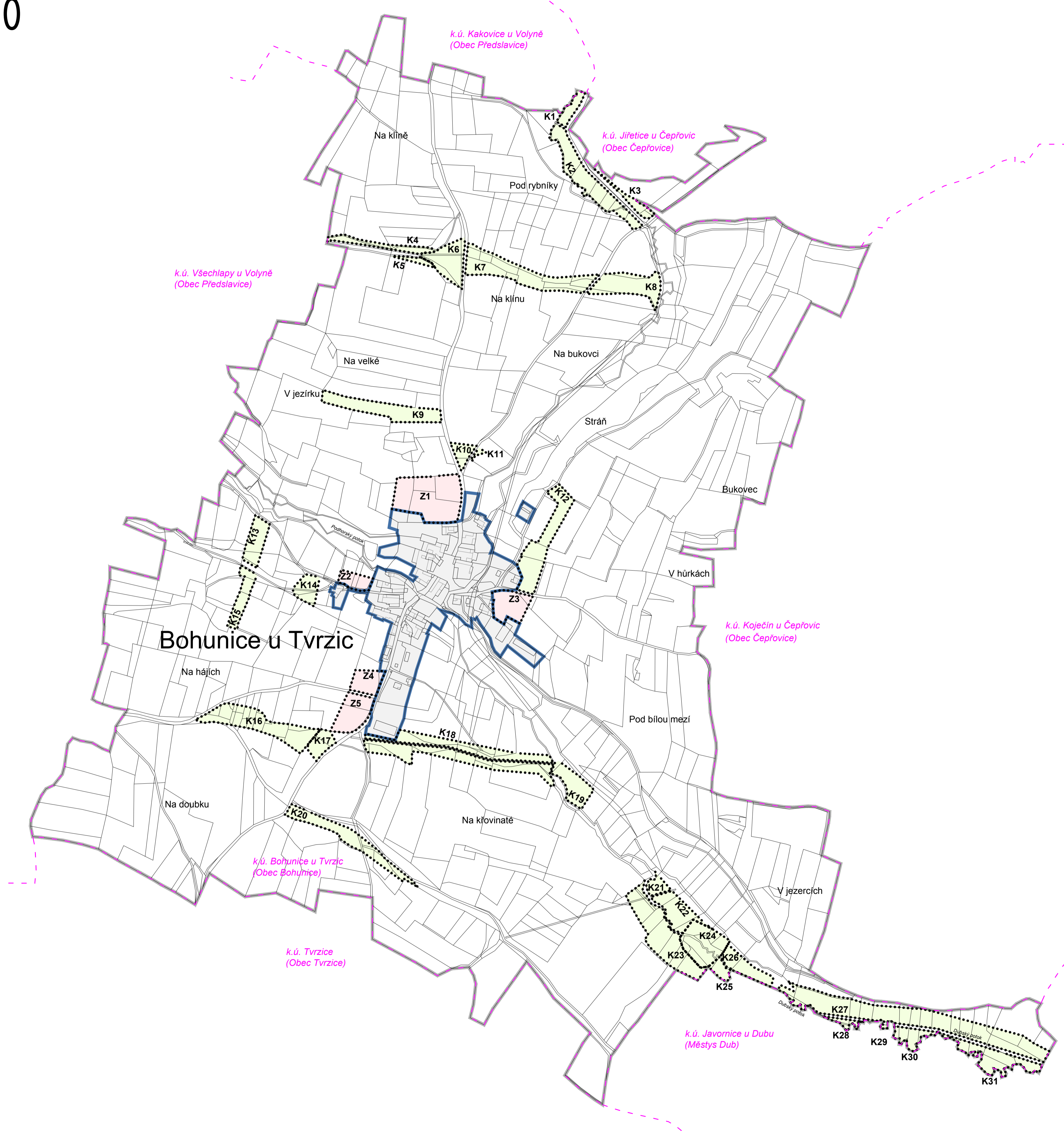


# VÝKRES ZÁKLADNÍHO ČLENĚNÍ ÚZEMÍ

## 1 : 5 000

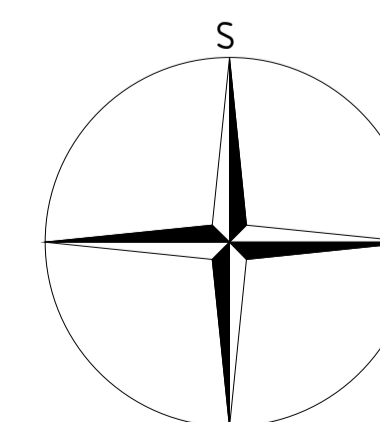
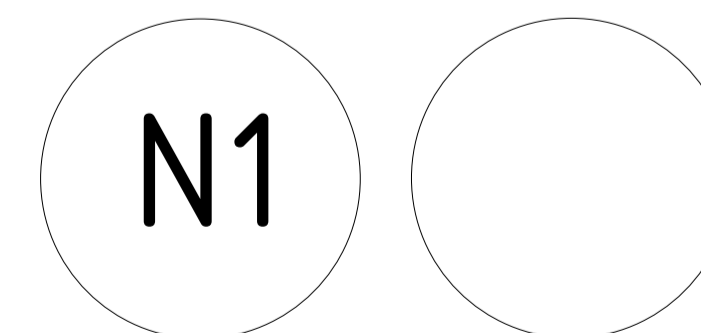
# ÚZEMNÍ PLÁN BOHUNICE



ZÁZNAM O ÚČINNOSTI	
Správní orgán, který územní plán vydal:	Zastupitelstvo obce Bohunice
Datum nabytí účinnosti územního plánu:	
Oprávněná úřední osoba pořizovatele: Jméno a příjmení:	Mgr. Vlastimil Lukášek
Funkce:	referent odboru stavebně správního a region. rozvoje, Městský úřad Prachatice
Podpis a otisk úředního razítka:	

### LEGENDA

- hranice řešeného území
- - - hranice katastrálního území
- hranice parcel
- zastavěné území
- - - Z1 zastavitelné plochy, označení plochy
- - - K1 plochy změn v krajině, označení plochy



PARÉ	
ÚZEMNÍ PLÁN BOHUNICE	
VÝKRES ZÁKLADNÍHO ČLENĚNÍ ÚZEMÍ	
Pořizovatel	MěÚ Prachatice, Odbor stavebně správní a reg. rozvoje
Schvalující orgán	Zastupitelstvo obce Bohunice
Zpracovatel	Relax M.A.A.T., s. r. o., IČ: 071 42 226
Zodpov. projektant	Ing. arch. Martin Jirovský, Ph.D., MBA, DiS., ČKA 03 311
Datum: srpen 2020	Fáze: Návrh ÚP pro společně jednání M 1 : 5 000