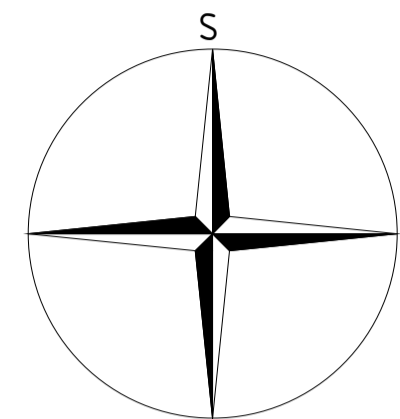


HLAVNÍ VÝKRES

1 : 5 000



ÚZEMNÍ PLÁN BOHUNICE

ZÁZNAM O ÚČINNOSTI	
Správní orgán, který územní plán vydal:	Zastupitelstvo obce Bohunice
Datum nabytí účinnosti územního plánu:	
Oprávněná úřední osoba pořizovatele: Jméno a příjmení:	Mgr. Vlastimil Lukášek
Funkce:	referent odboru stavebně správního a region. rozvoje, Městský úřad Prachatice
Podpis a otisk úředního razítka:	

LEGENDA

- hranice řešeného území
- hranice katastrálního území
- hranice parcel
- vrstevnice
- hranice zastavěného území
- zastavitelné plochy, označení plochy
- plochy změn v krajině, označení plochy

Přírodní hodnoty

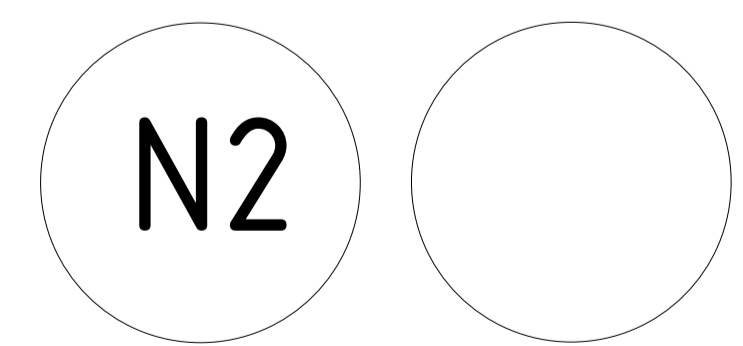
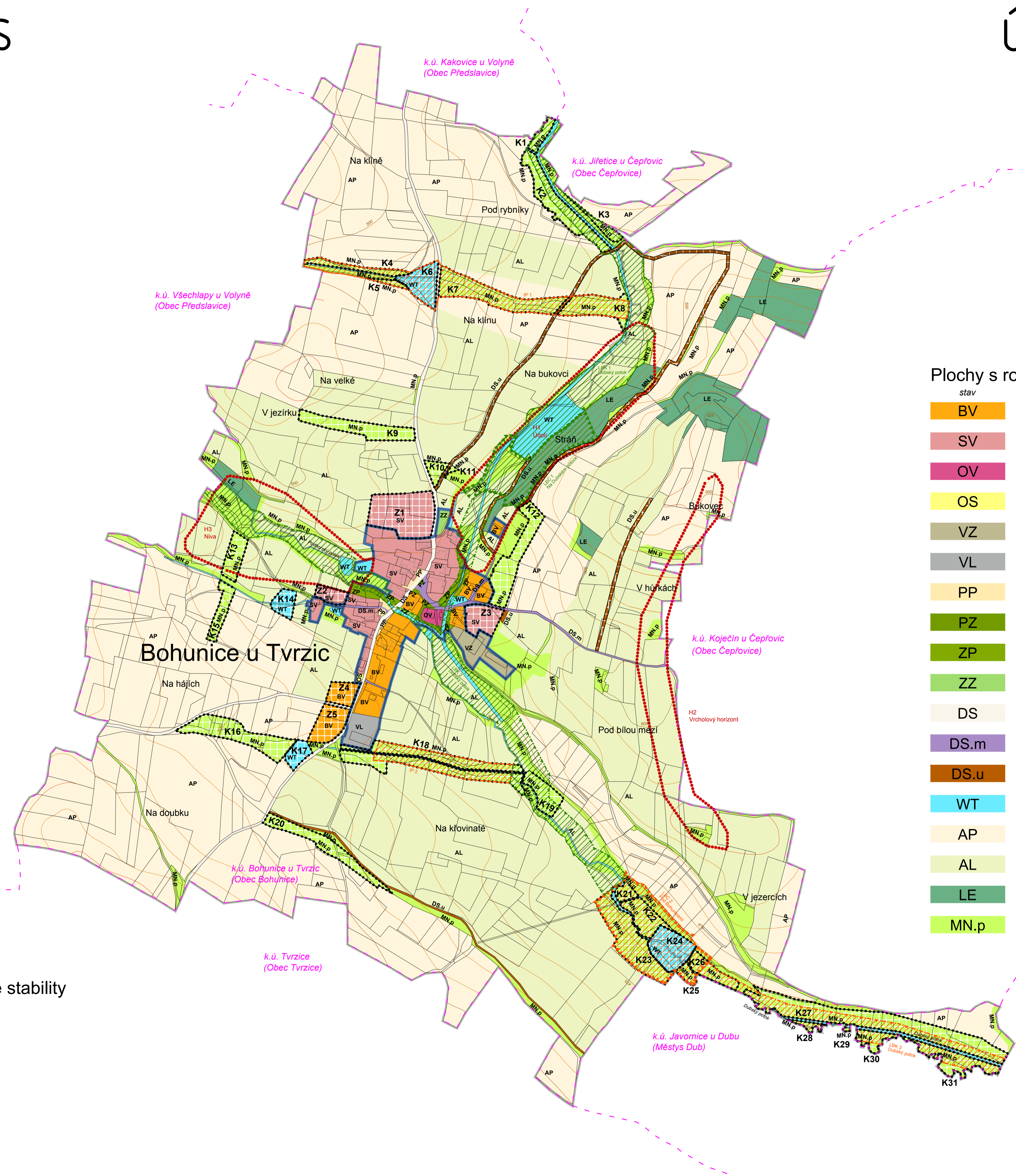
- vymezená přírodní hodnota

Návrh územního systému ekologické stability

- | funkční | k založení | |
|---------|------------|--------------------|
| | | interakční prvek |
| | | lokální biocentrum |
| | | lokální biokoridor |

Plochy s rozdílným způsobem využití

- | stav | návrh | |
|------|-------|--|
| | | BYDLENÍ VENKOVSKÉ |
| | | SMÍŠENÉ OBYTNÉ VENKOVSKÉ |
| | | OBČANSKÉ VYBAVENÍ VEŘEJNÉ |
| | | OBČANSKÉ VYBAVENÍ - SPORT |
| | | VÝROBA ZEMĚDĚLSKÁ A LESNICKÁ |
| | | VÝROBA LEHKÁ |
| | | VYBRANÁ VEŘEJNÁ PROSTRANSTVÍ S PŘEVAHOU ZPEVNĚNÝCH PLOCH |
| | | VYBRANÁ VEŘEJNÁ PROSTRANSTVÍ S PŘEVAHOU ZELENĚ |
| | | ZELEŇ PŘÍRODNÍHO CHARAKTERU |
| | | ZELEŇ - ZAHRADY A SADY |
| | | DOPRAVA SILNIČNÍ |
| | | DOPRAVA SILNIČNÍ - MÍSTNÍ KOMUNIKACE |
| | | DOPRAVA SILNIČNÍ - ÚČELOVÁ KOMUNIKACE |
| | | VODNÍ PLOCHY A TOKY |
| | | POLE |
| | | LOUKY A PASTVINY |
| | | LESNÍ |
| | | SMÍŠENÉ NEZASTAVĚNÉHO ÚZEMÍ - PŘÍRODNÍ PRIORITY |



PARÉ	ÚZEMNÍ PLÁN BOHUNICE
	HLAVNÍ VÝKRES
Pořizovatel	MÚ Prachatice, Odbor stavebně správní a reg. rozvoje
Schvalující orgán	Zastupitelstvo obce Bohunice
Zpracovatel	Relax M.A.A.T., s. r. o., IČ: 071 42 226
Zodpov. projektant	Ing. arch. Martin Jirovský, Ph.D., MBA, DiS., ČKA 03 311
Datum: srpen 2020	Fáze: Návrh ÚP pro společné jednání M 1 : 5 000