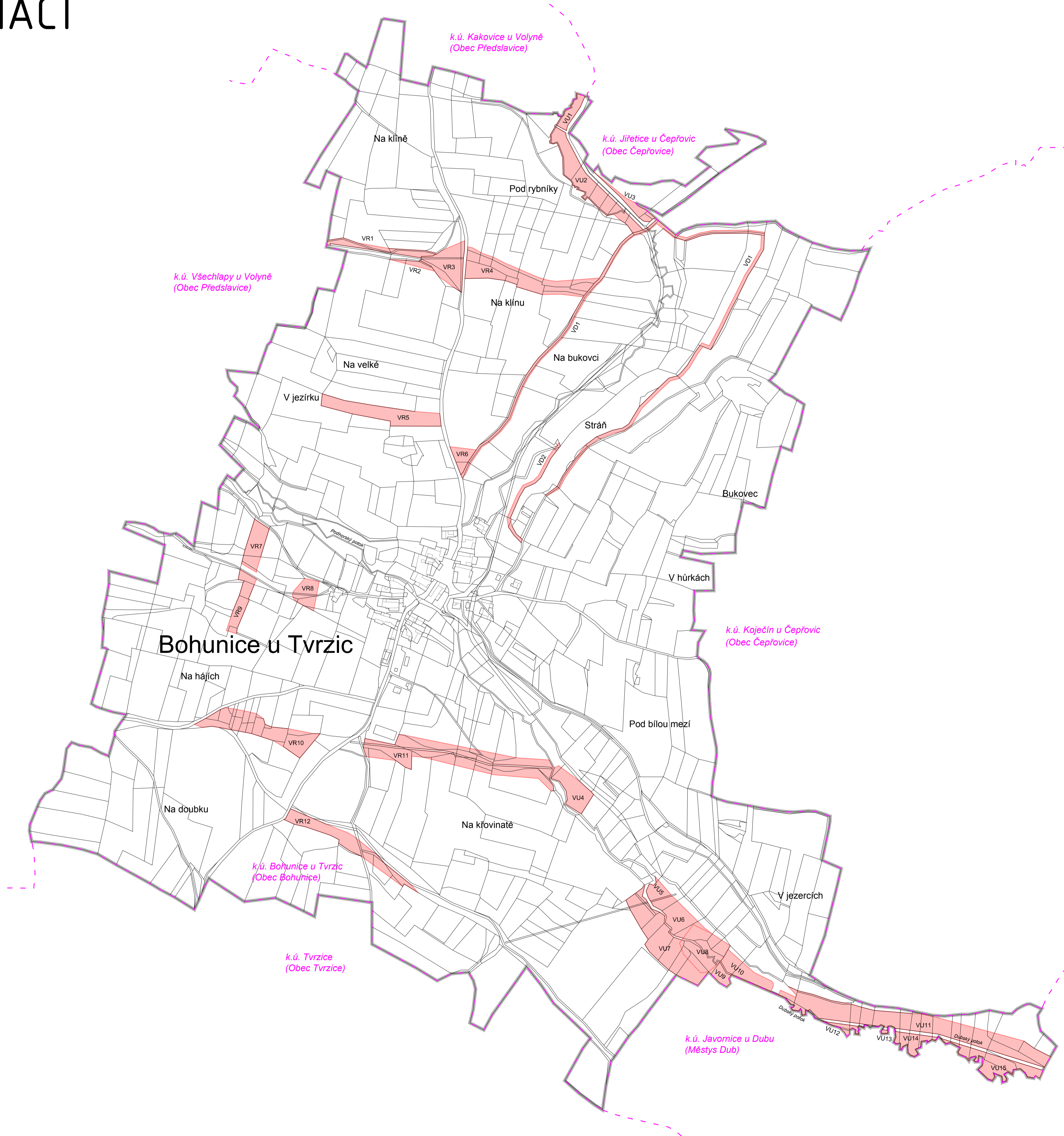
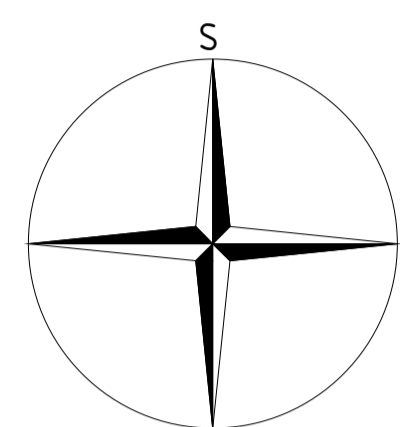


VÝKRES VEŘEJNĚ PROSPĚŠNÝCH STAVEB, OPATŘENÍ A ASANACÍ

1 : 5 000



LEGENDA

- hranice řešeného území
- hranice katastrálního území
- hranice parcel

PLOCHY S MOŽNOSTÍ VYVLASTNĚNÍ

VEŘEJNĚ PROSPĚŠNÉ STAVBY

- VD1 dopravní infrastruktura

VEŘEJNĚ PROSPĚŠNÁ OPATŘENÍ

- VR1 zvyšování retenčních schopností území
- VU1 založení prvků územního systému ekologické stability

ÚZEMNÍ PLÁN BOHUNICE

ZÁZNAM O ÚČINNOSTI

Správní orgán, který územní plán vydal:	Zastupitelstvo obce Bohunice
Datum nabytí účinnosti územního plánu:	
Oprávněná úřední osoba pořizovatele: Jméno a příjmení:	Mgr. Vlastimil Lukášek
Funkce:	referent odboru stavebně správního a region. rozvoje, Městský úřad Prachatice
Podpis a otisk úředního razítka:	

VEŘEJNĚ PROSPĚŠNÉ STAVBY

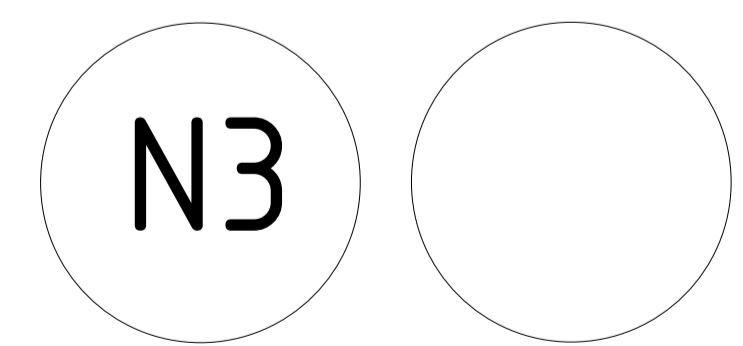
- Dopravní infrastruktura
 VD1 Stezka pro pěší a cyklisty (DS.u)
 VD2 Stezka pro pěší a cyklisty (DS.u)

VEŘEJNĚ PROSPĚŠNÁ OPATŘENÍ

- Zvyšování retenčních schopností území
 VR1 Plochy smíšené nezastavěného území - přírodní priority (MN.p, **K4**)
 VR2 Plochy smíšené nezastavěného území - přírodní priority (MN.p, **K5**)
 VR3 Vodní plochy a toky (WT, **K6**)
 VR4 Plochy smíšené nezastavěného území - přírodní priority (MN.p, **K7**)
 VR5 Plochy smíšené nezastavěného území - přírodní priority (MN.p, **K9**)
 VR6 Plochy smíšené nezastavěného území - přírodní priority (MN.p, **K10**)
 VR7 Plochy smíšené nezastavěného území - přírodní priority (MN.p, **K13**)
 VR8 Vodní plochy a toky (WT, **K14**)
 VR9 Plochy smíšené nezastavěného území - přírodní priority (MN.p, **K15**)
 VR10 Plochy smíšené nezastavěného území - přírodní priority (MN.p, **K16**)
 VR11 Plochy smíšené nezastavěného území - přírodní priority (MN.p, **K18**)
 VR12 Plochy smíšené nezastavěného území - přírodní priority (MN.p, **K20**)

Založení prvků ÚSES

- VU1 Plochy smíšené nezastavěného území - přírodní priority (MN.p, **K1**)
 VU2 Plochy smíšené nezastavěného území - přírodní priority (MN.p, **K2**)
 VU3 Plochy smíšené nezastavěného území - přírodní priority (MN.p, **K3**)
 VU4 Plochy smíšené nezastavěného území - přírodní priority (MN.p, **K19**)
 VU5 Plochy smíšené nezastavěného území - přírodní priority (MN.p, **K21**)
 VU6 Plochy smíšené nezastavěného území - přírodní priority (MN.p, **K22**)
 VU7 Plochy smíšené nezastavěného území - přírodní priority (MN.p, **K23**)
 VU8 Vodní plochy a toky (WT, **K24**)
 VU9 Plochy smíšené nezastavěného území - přírodní priority (MN.p, **K25**)
 VU10 Plochy smíšené nezastavěného území - přírodní priority (MN.p, **K26**)
 VU11 Plochy smíšené nezastavěného území - přírodní priority (MN.p, **K27**)
 VU12 Plochy smíšené nezastavěného území - přírodní priority (MN.p, **K28**)
 VU13 Plochy smíšené nezastavěného území - přírodní priority (MN.p, **K29**)
 VU14 Plochy smíšené nezastavěného území - přírodní priority (MN.p, **K30**)
 VU15 Plochy smíšené nezastavěného území - přírodní priority (MN.p, **K31**)



PARÉ	ÚZEMNÍ PLÁN BOHUNICE
VÝKRES VEŘEJNĚ PROSP. STAVEB, OPATŘENÍ A ASANACÍ	
Pořizovatel	MěÚ Prachatice, Odbor stavebně správní a reg. rozvoje
Schvalující orgán	Zastupitelstvo obce Bohunice
Zpracovatel	Relax M.A.A.T., s. r. o., IČ: 071 42 226
Zodpov. projektant	Ing. arch. Martin Jirovský, Ph.D., MBA, DiS., ČKA 03 311
Datum: srpen 2020	Fáze: Návrh ÚP pro společné jednání M 1 : 5 000