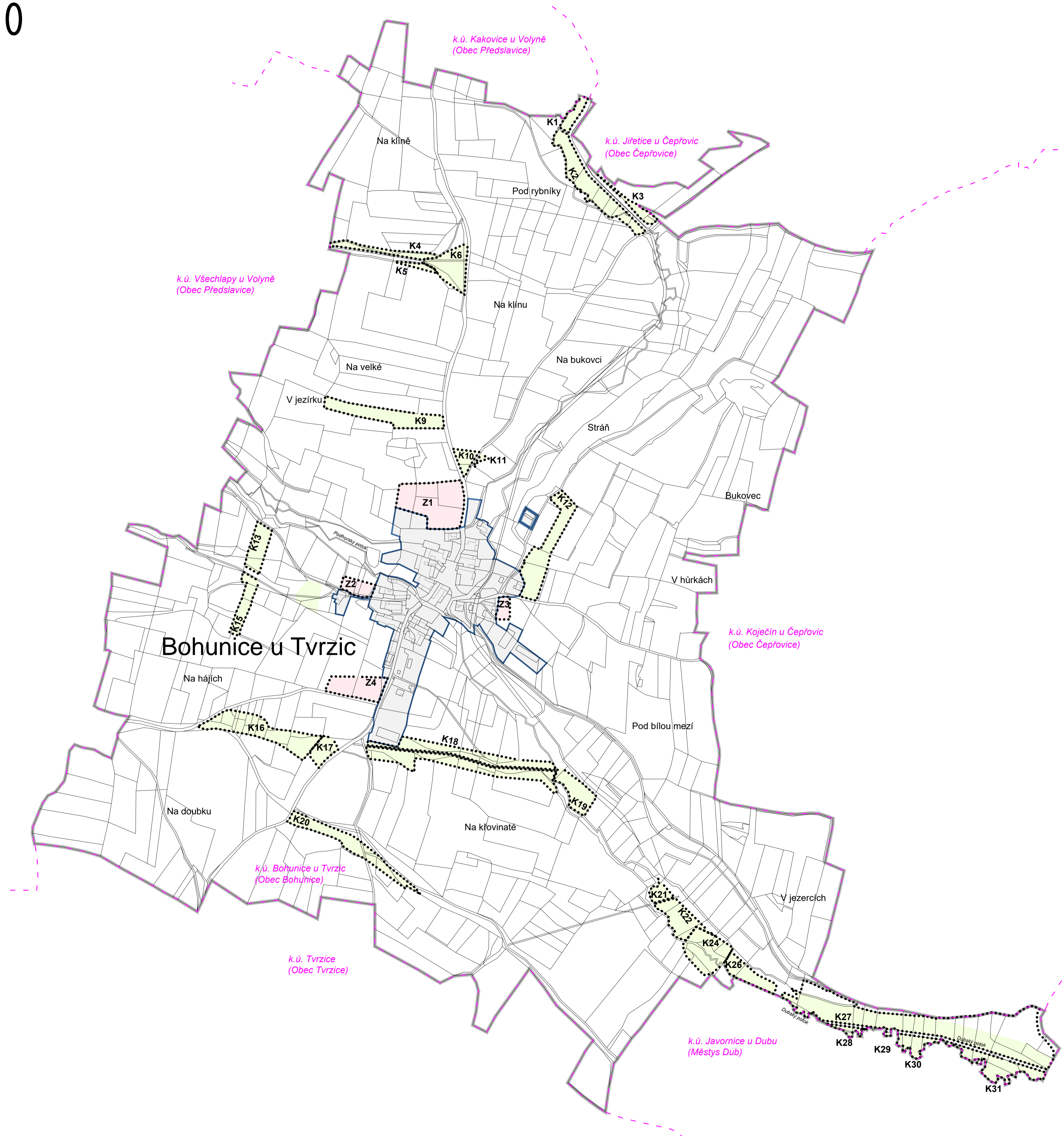


VÝKRES ZÁKLADNÍHO ČLENĚNÍ ÚZEMÍ

1 : 5 000

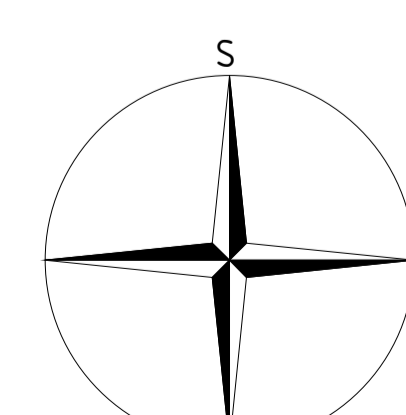
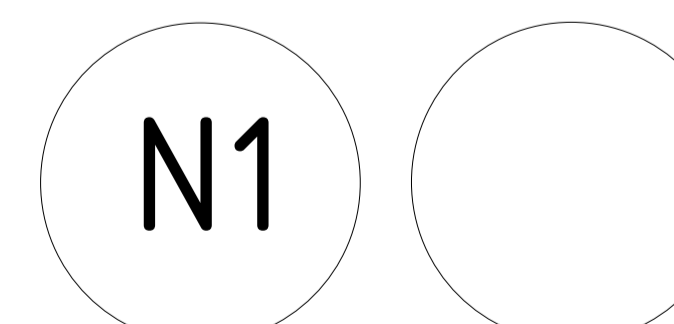
ÚZEMNÍ PLÁN BOHUNICE



ZÁZNAM O ÚČINNOSTI	
Správní orgán, který územní plán vydal:	Zastupitelstvo obce Bohunice
Datum nabytí účinnosti územního plánu:	
Oprávněná úřední osoba pořizovatele:	Mgr. Vlastimil Lukášek
Jméno a příjmení:	referent odboru stavebně správního a region. rozvoje, Městský úřad Prachatic
Funkce:	
Podpis a otisk úředního razítka:	

LEGENDA

- hranice řešeného území
- hranice katastrálního území
- hranice parcel
- zastavěné území
- zastavitelné plochy, označení plochy
- plochy změn v krajině, označení plochy



ÚZEMNÍ PLÁN BOHUNICE	
VÝKRES ZÁKLADNÍHO ČLENĚNÍ ÚZEMÍ	
Pořizovatel	MěÚ Prachatic, Odbor stavebně správní a reg. rozvoje
Schvalující orgán	Zastupitelstvo obce Bohunice
Zpracovatel	Relax M.A.A.T., s. r. o., IČ: 071 42 226
Zodpov. projektant	Ing. arch. Martin Jirovský, Ph.D., MBA, DiS., ČKA 03 311
Datum: červenec 2022	Fáze: Návrh ÚP pro veřejné projednání M 1 : 5 000