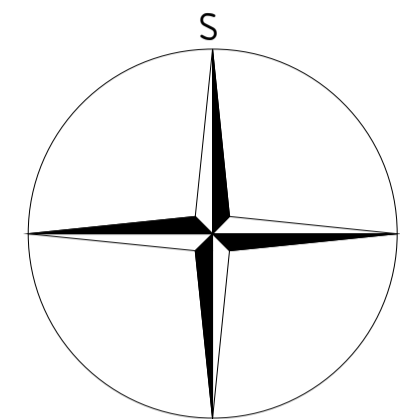


HLAVNÍ VÝKRES

1 : 5 000



ÚZEMNÍ PLÁN BOHUNICE

ZÁZNAM O ÚČINNOSTI	
Správní orgán, který územní plán vydal:	Zastupitelstvo obce Bohunice
Datum nabytí účinnosti územního plánu:	
Oprávněná úřední osoba pořizovatele: Jméno a příjmení:	Mgr. Vlastimil Lukášek
Funkce:	referent odboru stavebně správního a region. rozvoje, Městský úřad Prachatice
Podpis a otisk úředního razítka:	

vyznačení změn od dokumentace pro společné jednání (ze srpna 2020)

LEGENDA

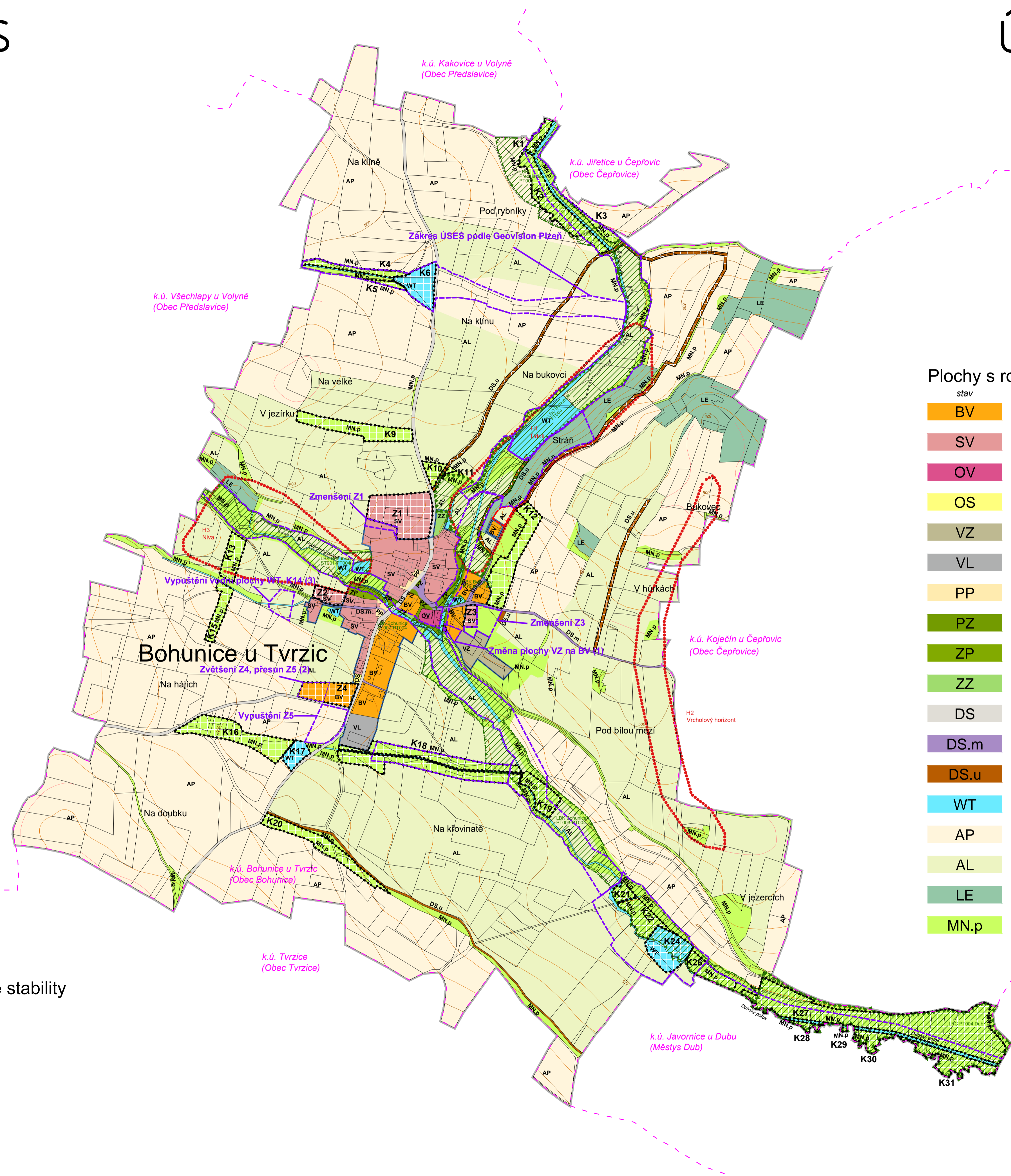
- hranice řešeného území
- hranice katastrálního území
- hranice parcel
- vrstevnice
- hranice zastavěného území
- zastavitelné plochy, označení plochy
- plochy změn v krajině, označení plochy

Přírodní hodnoty

- vymezená přírodní hodnota

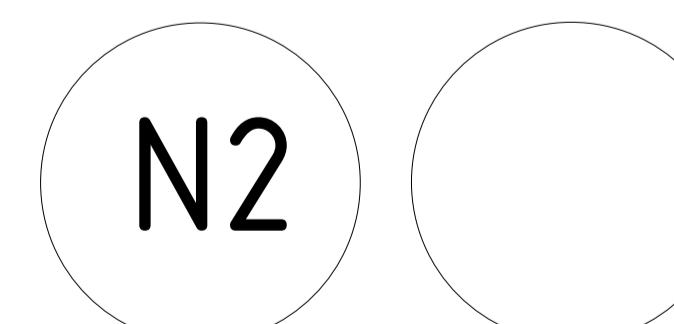
Návrh územního systému ekologické stability

- lokální biocentrum
- lokální biokoridor



Plochy s rozdílným způsobem využití

stav	návrh	
BV	BV	BYDLENÍ VENKOVSKÉ
SV	SV	SMÍŠENÉ OBYTNÉ VENKOVSKÉ
OV		OBČANSKÉ VYBAVENÍ VEŘEJNÉ
OS		OBČANSKÉ VYBAVENÍ - SPORT
VZ		VÝROBA ZEMĚDĚLSKÁ A LESNICKÁ
VL		VÝROBA LEHKÁ
PP		VYBRANÁ VEŘEJNÁ PROSTRANSTVÍ S PŘEVAHOU ZPEVNĚNÝCH PLOCH
PZ		VYBRANÁ VEŘEJNÁ PROSTRANSTVÍ S PŘEVAHOU ZELENÉ
ZP		ZELEŇ PŘÍRODNÍHO CHARAKTERU
ZZ		ZELEŇ - ZAHRADY A SADY
DS		DOPRAVA SILNIČNÍ
DS.m		DOPRAVA SILNIČNÍ - MÍSTNÍ KOMUNIKACE
DS.u	DS.u	DOPRAVA SILNIČNÍ - ÚČELOVÁ KOMUNIKACE
WT	WT	VODNÍ PLOCHY A TOKY
AP		POLE
AL		LOUKY A PASTVINY
LE		LESNÍ
MN.p	MN.p	SMÍŠENÉ NEZASTAVĚNÉHO ÚZEMÍ - PŘÍRODNÍ PRIORITY



PARÉ	ÚZEMNÍ PLÁN BOHUNICE
	HLAVNÍ VÝKRES
Pořizovatel	MěÚ Prachatice, Odbor stavebně správní a reg. rozvoje
Schvalující orgán	Zastupitelstvo obce Bohunice
Zpracovatel	Relax M.A.A.T., s. r. o., IČ: 071 42 226
Zodpov. projektant	Ing. arch. Martin Jirovský, Ph.D., MBA, DiS., ČKA 03 311
Datum: červenec 2022	Fáze: Návrh ÚP pro veřejné projednání M 1 : 5 000